













# TUMAČ PLANSKOG ZNAKOVLJA

## [OB-1-1] Obuhvat prostornog plana




[OB-1-1-3001] Obuhvat prostornog plana

## [IS-2-1] Elektronička komunikacijska mreža

 [IS-2-1-1001] Međunarodni i/ili međužupanijski elektronički komunikacijski vod s povezanom opremom		[IS-2-1-2101] Građevina/uređaj u nepokretnoj elektroničkoj komunikacijskoj mreži područnog (regionalnog) značaja		[IS-2-1-2300] Zona elektroničke komunikacijske infrastrukture (zona smještaja odašiljača/stupa pokretne elektroničke komunikacijske mreže) - planirano
 [IS-2-1-2001] Elektronički komunikacijski vod područnog (regionalnog) značaja s povezanom opremom		[IS-2-1-2102] Građevina/uređaj u nepokretnoj elektroničkoj komunikacijskoj mreži područnog (regionalnog) značaja - planirano		[IS-2-1-3001] Elektronički komunikacijski vod s povezanom opremom
 [IS-2-1-2002] Elektronički komunikacijski vod područnog (regionalnog) značaja s povezanom opremom - planirano		[IS-2-1-2201] Odašiljač/stup pokretne elektroničke komunikacijske mreže područnog (regionalnog) značaja		

## [IS-2-2] Sustav veza, odašiljača i radara

 [IS-2-2-1001] Radijski koridori i elektronički komunikacijski vodovi pružatelja usluga zemaljske radiodifuzije od državnog značaja

Naziv prostornog plana:

## Prostorni plan uređenja Grada Garešnice

Naziv kartografskog prikaza prostornog plana:

2.2. Komunikacijski sustav

Mjerilo prikaza:

1:25000

Vrsta postupka:

Postupak izrade i donošenja izmjene i dopune prostornog plana

Faza izrade plana:

Prijedlog prostornog plana za javnu raspravu

Oznaka revizije plana:

Odluka o izradi prostornog plana:

Odluka o izradi izmjene i dopune Prostornog plana uređenja Grada Garešnice (Službeni glasnik Grada Garešnice broj 10/24)

Javna rasprava:

Javna rasprava provodi se od 22.03.2025. do zaključno s danom 30.03.2025.

Javni uvid:

od 22.03.2025. godine do 30.03.2025. godine, na lokaciji: Službene prostorije Grada Garešnice u Garešnici, Vladimira Nazora 20a te službenoj stranici Grada Garešnice, 11:00-14:00

Javno izlaganje:

dana 27.03.2025. godine, na lokaciji: u Garešnici, prostor male sale Hrvatskog doma, Vladimira Nazora 21, 11:00

Nositelj izrade prostornog plana:

Bjelovarsko-bilogorska županija, Grad Garešnica  
Upravni odjel za gospodarstvo i komunalni sustav

Odgovorna osoba nositelja izrade:

PRIVREMENI PROČELNIK  
Josip Vacek mag.oec.

Tijelo koje donosi prostorni plan:

Bjelovarsko-bilogorska županija, Grad Garešnica  
Gradsko vijeće

Predsjednik tijela koje donosi prostorni plan:

PREDSJEDNIK GRADSKOG VIJEĆA  
Željko Starčević

Stručni izrađivač prostornog plana:

Zavod za prostorno uređenje Bjelovarsko-bilogorske županije  
Bjelovar, Trg Eugena Kvaternika 13  
OIB: 53990929188

Odgovorna osoba stručnog izrađivača:

RAVNATELJ  
Saša Križ dipl.ing.arh.

Odgovorni voditelj izrade:

Saša Križ dipl.ing.arh.

Stručni tim:

Saša Križ, dipl. ing. arh.  
Monika Veljković, mag. oecol. et prot. nat.  
Dragica Bajsić, mag. ing. arch.  
Marina Barber, mag. ing. arch.

Goran Kepčija, mag. geogr.  
Lea Stjepanović, mag.ing.aedif.  
Damir Lihter, dipl. ing. građ.  
Alenka Bašić

Naziv prostornog plana:

## Prostorni plan uređenja Grada Garešnice

Naziv kartografskog prikaza prostornog plana:

2.2. Komunikacijski sustav

Mjerilo prikaza:

1:25000

Vrsta postupka:

Postupak izrade i donošenja izmjene i dopune prostornog plana

Faza izrade plana:

Prijedlog prostornog plana za javnu raspravu

Oznaka revizije plana:

### Prostor za digitalni potpis

Odgovorna osoba nositelja izrade:

PRIVREMENI PROČELNIK

Josip Vacek mag.oec.

Odgovorna osoba stručnog izrađivača:

RAVNATELJ

Saša Križ dipl.ing.arh.

Odgovorni voditelj izrade:

Saša Križ dipl.ing.arh.